






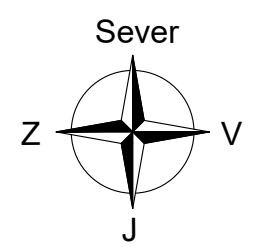
Zakoličbene točke parcel:

	koordinata X	koordinata Y
T1	529921,41	136600,37
T2	529909,30	136598,93
T3	529957,36	136681,05
T4	529969,83	136664,62
T5	529973,43	136667,44
T6	529988,33	136648,46
T7	530004,01	136628,27
T8	530005,28	136656,16
T9	529979,38	136689,59

LEGENDA:

-  Meja območja podrobnega načrta (OPPN)
-  Digitalni katastrski načrt (DKN)
-  Gradbena parcela vrta (GP1)
-  Gradbena parcela javnih prometnic (GPc1 in GPc2)

naročnik:	Občina Zreče, Cesta na Roglo 13b, 3214 Zreče		
prilagodilec:	Občina Zreče, Cesta na Roglo 13b, 3214 Zreče		
izdelovalec:	Savaprojekt Krško d.d., Cesta krških žrtev 59, 8270 Krško		
projekt:	OBČINSKI PODROBNI PROSTORSKI NAČRT VRTEC ZREČE (del MOEUP UN 1/054 in del MOEUP UN 1/058)		
OPN:	Damjana Pirc, u.d.i.k.a.	KA-1562	
SP:	Silvija Umek Toth, d.i.g.		
grafični načrt:	NAČRT PARCELACIJE		
faza:	dopolnjen osnutek		
datum:	merilo:	ID št. PA:	št. grafičnega načrta:
jan. 2020	1:1000	1298	B6
			A3



To načrt velja za pogodbeno določene namene.